

कार्यालय अधिशासी अभियन्ता
अ०ख०, लोक निर्माण विभाग, सहिया

पत्रांक 1309/6सी०

दिनांक 30/06/2015

सेवा में,

प्रभागीय वनाधिकारी,
चकराता वन प्रभाग,
चकराता

विषय:- जनपद देहरादून में विसोगीलानी से उटैल होते हुए थैना मन्दिर
होकर काहा-नेहरा-पुनाह मोटर मार्ग का निर्माण किमी० 1 से 5
तक।

सन्दर्भ:- आपका पत्रांक-3725/12-1 दिनांक 06.06.2015

महोदय,

उपरोक्त विषयक सन्दर्भित पत्र के क्रम में उक्त मार्ग के वन भूमि
प्रस्तावों पर लगायी गयी आपत्तियों का बिन्दुवार निराकरण निम्न प्रकार है:-

1. बिन्दु सं०-1 पर कार्यवाही प्रभागीय वनाधिकारी अर्थात् आपके स्तर से की जानी
है।
2. बिन्दु सं०-2 में आपके निर्देशानुसार वन पंचायत भूमि के अनापत्ति प्रमाण पत्र पर
वन पंचायत एवं नामित सदस्य पदाधिकारी राजस्व विभाग के उपजिलाधिकारी,
कालसी द्वारा हस्ताक्षरित कर अग्रिम कार्यवाही हेतु संलग्न है।
3. बिन्दु सं०-3 में वन भूमि/नाप वन भूमि में मार्ग के समरेखण में 10-20 व्यास वर्ग
तक के बाधित वृक्षों को सम्बन्धित क्षेत्र के रेंज अधिकारी/फील्ड स्टॉफ तथा
स्थानीय ग्रामीणों की देख-रेख में उनके बताये गये खाली स्थल में ट्रांसप्लान्ट
करवाये जाने हेतु सक्षम अधिकारी का सहमति पत्र अपलोड किया जा रहा है।

अतः आपसे अनुरोध है कि उक्त प्रस्ताव पर अग्रिम आवश्यक
कार्यवाही करने का कष्ट करें।

संलग्न-उपरोक्तानुसार।

अधिशासी अभियन्ता
अ०ख० लो०नि०वि०,
सहिया



पत्रांक 1309/6सी०

दिनांक 30/06/2015

प्रतिलिपि:- सहायक अभियन्ता तृतीय, अ०ख०, लो०नि०वि०, सहिया को सूचनार्थ व
आवश्यक कार्यवाही हेतु प्रेषित।

प्रतिलिपि:- श्री शूरवीर सिंह, कनिष्ठ सहायक, अ०ख०, लो०नि०वि०, सहिया को
सूचनार्थ व आवश्यक कार्यवाही हेतु प्रेषित।

अधिशासी अभियन्ता
अ०ख० लो०नि०वि०,
सहिया

वन पंचायत समिति का अनापत्ति प्रमाण पत्र

परियोजना का नाम:- जनपद देहरादून के विकासखण्ड कालसी में विसोगिलानी से उटैल होते हुए थैना मन्दिर महासू देवता तक मार्ग का निर्माण।

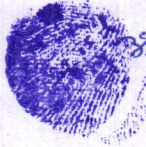
वन पंचायत समिति ग्राम- ^{उटैल} थैना की दिनांक 15/06/15 को सरपंच की अध्यक्षता में बैठक की गयी जिसमें उपस्थित सदस्यों द्वारा प्रस्तावित मार्ग के निर्माण हेतु 1.750 है० वन पंचायत भूमि को मार्ग निर्माण हेतु लो०नि०वि० प्रस्तावक विभाग को मार्ग निर्माण हेतु जन हित में मार्ग निर्माण हेतु देने के लिये सर्व सम्मति से निर्णय लिया गया।


अतः उक्त पारित प्रस्ताव के आधार पर वन पंचायत समिति का अनापत्ति प्रमाण पत्र निर्गत किया गया है।

उपस्थित सदस्य -

हस्ताक्षर

1. कुंवार सिंह
2. अतल सिंह
3. साधुजी देवी
4. अमर
5. प्रकृति ट
6. गणेश दास

 अतल सिंह

 अमर

सरपंच
Spal
06/07/2018
T.H.A.R.K.
तहसीलदार
कालसी

पीतम सिंह

सरपंच


वन पंचायत ग्राम उटैल


पि० ड० कालसी (देहरादून)

सरपंच

वन पंचायत समिति

ग्राम-थैना


पी० एस० नेकी
राजसव उपनिरीक्षक
क्षेत्र



27-11-15
का०

आज दिनांक 15/06/15 को वन पंचायत समिति ग्राम उटेल की बैठक सामेली के अध्यक्ष श्री पीतम सिंह की अध्यक्षता में ठी गई बैठक में उपस्थित सभी सदस्यों ने सर्वसम्मति से तय किया कि जनपद देहरादून के विकास एवं आर्थिक विकासात्मक विभागों से उटेल क्षेत्र के लिए भूखण्डों के माध्यम से ग्राम-पंचायत पुनर्गठन कार्य का व्यवस्थापन। से 5 किमी तक जो भूमि वन पंचायत समिति उटेल की जातिगस्त हो रही है, उस पर उच्च पट सामेली ने विचार विमर्श कर यह तय किया कि जनहित को ध्यान में रखते हुए ग्राम वासी उटेल व महाशुद्धेवत माफिक भूखण्डों के लिए मार्ग निर्माण कार्य आवश्यक है अतः इस निर्णय पर पटने गली भूमि पट न कोई शर्तों की है न ही भविष्य में होगी। यदि ग्राम उटेल व भूखण्ड क्षेत्र में आपत्ती आधिक्य में प्रस्तुत की जायेगी तो उसी अनुषंगाने वन पंचायत समिति की इसी विभाग इसमें उत्तरदायी-घी होगा

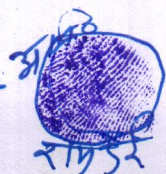
वन पंचायत के सदस्यों के नाम व धस्तासूच

- | | | |
|---------------|----------|------------|
| 1) कुंवल सिंह | अमर सिंह | कुंवा सिंह |
| 2) अमर सिंह | | राजगीरी |
| 3) शाबजी देवी | | अमर सिंह |
| 4) अमर सिंह | | मदन सिंह |
| 5) मदन सिंह | | गोदा दास |
| 6) उशली देवी | | गोदा देवी |
| 7) शमशेर | | गोदा देवी |
| 8) गोदा दास | | गोदा देवी |

उत्पन्न
वन पंचायत ग्राम उटेल
दि 15/06/15 को (देहरादून)
समिति



पीठ एस० नेमी
राजस्व उपनिरीक्षक
दि 21/6/15



गोदा देवी
उशली